








Opracowanie:
(wykonnawca, podpis)

USŁUGI GEODEZYJNO-KARTOGRAFICZNE
GEO-SERVIS
Krzysztof Baszczyński
55-003 Czernica, ul. Włodawska 82
tel. 663 659 978, biuro.geoservis@gmail.com
REGON 365143231 ; NIP 896-146-45-49

Kierownik prac geodezyjnych:
(imię, nazwisko, nr uprawnień)

GEODETA UPRAWNIONY
Grzegorz Fluder
upr. zaw. nr 18731

 PROFIPROJEKT SP. Z O.O. Wilczyński 66, 63-230 Wilczyńskie		Inwestor: Zakład Gospodarki Komunalnej Czerzica Sp. z o.o. ul. Wrocławska 111 55-003 Ratowice	
PROJEKT TECHNICZNY BRANŻA: ARCHITEKTURA I KONSTRUKCJA		Data:	30.07.2025
Imię i nazwisko		Nr uprawnień	Podpis
Projektował:	dr inż. arch. Jadwiga Pięnczewska	WBPP.N.108/88/2G SPEC. ARCHITEKTURA	
Sprawdził:	mgr inż. arch. Magdalena Grafińska	54/WPOK/Upb/2011 SPEC. ARCHITEKTURA	
Sprawdził:	mgr inż. Krzysztof Kowalski	WKP/0050/P.WOK/006 SPEC. KONSTR.-BUDOWL.	
Sprawdził:	inż. bud. Ryszard Kowalski	UAN-8386/55/86 SPEC. KONSTR.-BUDOWL.	
Przedmiot zamierzenia budowlanego		Rozbiórka, rozbudowa, przebudowa, nadbudowa i budowa obiektów stacji uzdatniania wody wraz z infrastrukturą towarzyszącą w ramach inwestycji pn. "Modernizacja Stacji Uzdatniania Wody w Nadolich Wielkich gm. Czerzica"	
Adres inwestycji:		Skala: 1:500	
dz. nr 126/6, 126/7, obręb 001 Nadolice Wielkie; gmina Czerzica; powiat wrocławski		Nr rys. 0	
Tytuł rysunku:		Rewizja 0	
PROJEKT ZAGOSPODAROWANIA TERENU			